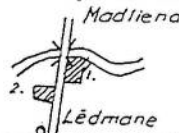


EKSPLIKĀCIJA

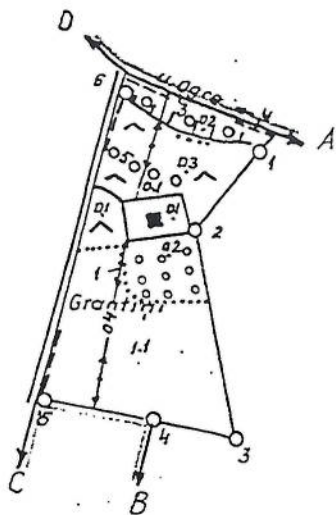
Zemes gabala Nr.	Kopplatība, ha	TALSKAITĀ							No 1/4 izm. zemei	
		Zemākām un pagalmiem	Tīrumi un atmalas	Augļu dārzeņi	Pļavas	Gaišas	Meži	Krūmāji	Pārējās zemes	Nosūsnātas
1.	2.7	0.1	1.1	0.2	-	0.5	0.7	-	0.1	-
2.	3.4	-	3.0	-	-	-	-	-	0.4	3.0
Kopš	5.5	0.1	4.1	0.2	-	0.5	0.7	-	0.5	3.0

ZEMES IZVIETOJUMA SHĒMA



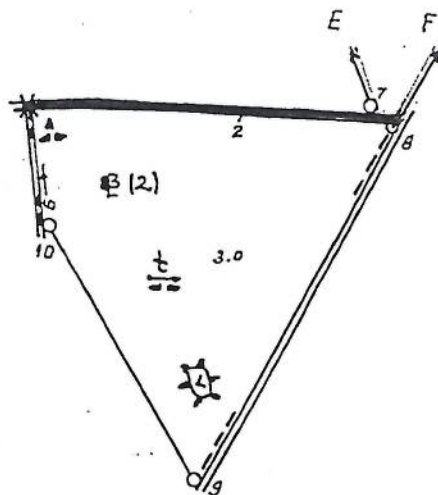
Ulbraka Roknese

1. zemes gabals



2. zemes gabals

Zemes vienības daļas izvietojuma shēma



APGRŪTINĀJUMI

- 1. Centrālie elektritīkli 0.4 kV EPL josla 0.2 km/5 m - 0.1 ha
- 2. Servitūta ceļš - 0.3 km

OBJEKTIAR ŪDENS AIZSARDZĪBAS PIEKRASTES JOSLĀM

- 3. Ogres upe - 0.1 km

TĀUVAS JOSLA

- 4. Ogres upes tauvas josla 0.1 km/10 m (mežs) - 0.1 ha

ROBEŽU APRAKSTS

No A līdz B	Lēdmanes pag. pašvaldības zeme
" B " C	Saimniecības "leceres" zeme
" C " D	Lēdmanes pag. pašvaldības zeme
" D " A	Valsts rezerves zeme - Ogres upe
" E " F	Saimniecības "Druvas" zeme
" F " E	Lēdmanes pag. pašvaldības zeme

NOMAS ZEME

Ceļa "Pamati - Lejasplošas" zemes nodalījuma joslas platums - 12 m (6 m uz katru pusi no ceļa ass)

SAGATAVOJA:

Lielvārdes novada pašvaldības administrācija  
Lielvārdes novada būvvaldes zemes ierīcības inženiere  
*Anta Bērziņa*

Kontūru fotokartes Nr. 1568

Nr. zemes ierīcības projektā 455-2

Valsts zemes dienesta uzskaites Nr. 217.218

1995. gada "B." *J. J. J.*

Nodalas vad. *H. H.*



VALSTS ZEMES DIENESTS OGRES RAJONA NODALĀS			
Mērniecības birojs			
Biroja vadītājs	29.01.95.	<i>J. J. J.</i>	J. Šembels
Robežas ierād.	20.01.95.	<i>U. K.</i>	U. Kasjanovskis
Plānu zīmēja	27.01.95.	<i>U. K.</i>	U. Kasjanovskis