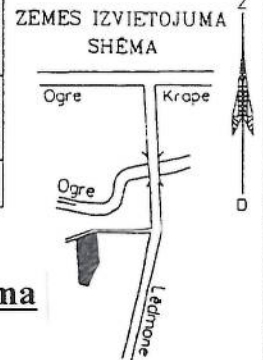


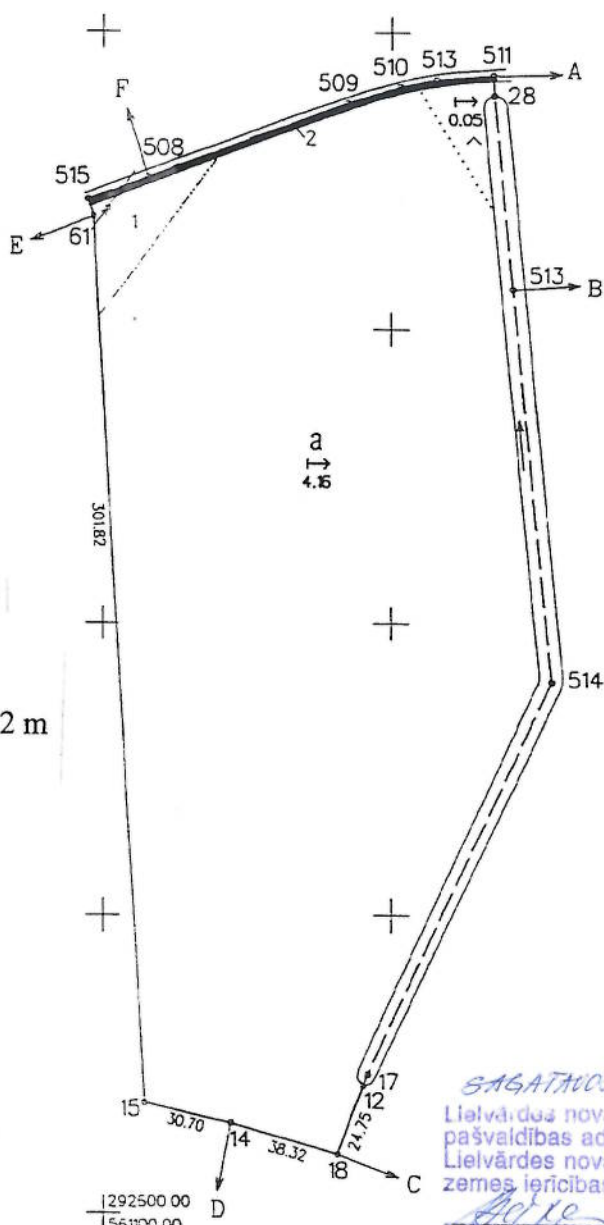
Zemes vienību Nr.	Kopplatība ha	ZEMES LIETOŠANAS VEIDI													
		Lauksaimn. izmant. zeme	TAJĀ SKAITĀ				Meži	Kromāj. Purvi	Zem. ūdeņiem	Zem. zivju dīķiem	Zem. ekām un pagalmiem	Zem. ceļiem	Pārējās zemes	Meliorāta lauksaimniecība izmantotajām zemes	
			Aramzeme	Augļu dārz. Pļavas	Ganības										
1.	4.38	4.21	4.16	-	-	0.05	-	-	-	0.14	-	-	0.03	-	4.21



ROBEŽPUNKTU KOORDINĀTAS
 Koordinātu sistēma: LKS-92
 Mēroga koeficients 0.99964720

Zemes vienības daļas izvietojuma shēma

Nr.	X	Y
511*	292985.72	561234.71
28*	292979.05	561234.95
513*	292914.05	561241.44
514*	292779.61	561254.88
17*	292646.35	561191.86
12	292642.70	561190.44
18	292619.66	561181.43
14	292630.15	561144.58
15	292636.94	56114.65
61	292938.11	561096.62
515*	292943.76	561094.60
508*	292951.28	56115.62
509*	292976.34	561184.87
510*	292961.84	561203.08
513*	292984.28	561215.14



* - opvidū nenostiprināti robežpunkti
 Platība 4.38 ha

NOMAS ZEME

Ceļa "Pamati - Lejasplošas" zemes nodalījuma joslas platums – 12 m (6 m uz katru pusi no ceļa ass)

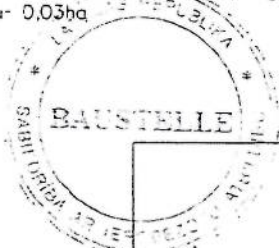


SAGATAVOJA
 Lielvārdes novada pašvaldības administrācija
 Lielvārdes novada būvvaldes zemes ierīcības inženiere
Anita Bārziņa

NEKUSTAMĀ ĪPAŠUMA LIETOŠANAS TIESĪBU APGRŪTINĀJUMI

- 1. 020501- aizsargjosla gar elektrisko tīklu gaisvadu līniju ar nominālo spriegumu 20 kilovolti - 0,10ha
- 2. 050203- servitūts- tiesība uz braucamo ceļu- 0,03ha

- A līdz B zemes īpašums Grantiņi
- B līdz C zemes īpašums Ataugas
- C līdz D zemes īpašums Briviņi
- D līdz E zemes īpašums Papardes
- E līdz F ceļš Pamati- Lejasplošas
- F līdz A zemes īpašums Lejasplošas



Mērogs 1:2500

BAUSTELLE
 Licence Nr.096

Kadastrs Nr. 7464 006 0327

Mērnieks	G.Brils	<i>[Signature]</i>	23.07.2004.
Mērnieks	I.Lūkina	<i>[Signature]</i>	23.07.2004.