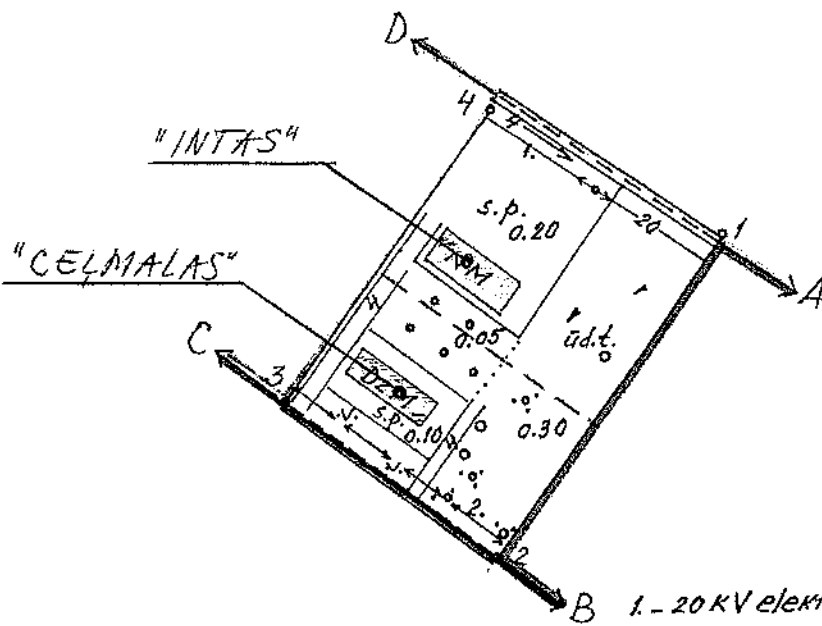



Zemes gabalu Nr.	ZEMES LIETOŠANAS VEIDI													Kadastra Nr.	ZEMES IZVIETOJUMA SHĒMA			
	Kopplatība ha	Lauksaimniecībā izmantojamā zeme	TAJĀ SKAITĀ					Meži	Krūmāji	Purvi	Zem ūdeņiem	T.sk.	Zem ēkām un pagalmiem			Zem ceļiem	Pārējās zemes	Meiortorē lauksaimniecībā izmantojamā zeme
			Aruņizeme	Augļu dārzi	Plauvas	Gaiņības	Zem zivju dīkiem											
1.	0.70	0.05	-	0.05	-	-	0.30	-	0.02	-	0.30	0.03	-	-	-	-	-	

ZEMES IZVIETOJUMA SHĒMA




APROBEŽOJUMI

- 1. - 20 kV elektrisko tīklu gaisvadu līnijas 40m aizsargjosla 0.07km - 0.2ha
- 2. - elektrisko tīklu kabelīlīnijas 2m aizsargjosla 0.07km - 0.01ha

NO LĪDZ

ROBEŽU APRAKSTS

- "A" " B saimniecība "Lejasplāšas"
- "B" " C LAD Ogres nodales zeme
- "C" " D saimniecība "Štūrtiši"
- "D" " A saimniecība "Jauntropmači"



Kontūru fotokartes Nr. 1619

Nr. zemes ierīcības projektā 13¹⁶

VALSTS ZEMES DIENESTS Lielrīgas reģionālās nodaļas Nekustamā īpašuma formēšanas birojs			
Biroja vadītājs	<i>[Signature]</i>	J. Šembels	4.10.99
Robežas noteica	<i>[Signature]</i>	V. Saulīte	10.08.99
Plānu zīmēja	<i>[Signature]</i>	V. Saulīte	24.09.99